














TABLA N° 4: DISTRIBUCIÓN POBLACIONAL POR CANTONES

#	Cantón	Cabecera cantonal	Hab. (2010)	Área (km ²)	Densidad
1	 Bolívar	Calceta	40.735	537	75,85
2	 Chone	Chone	126.491	3.017	41,92
3	 El Carmen	El Carmen	89.021	1.245	71,50
4	 Flavio Alfaro	Flavio Alfaro	25.004	1.343	18,61
5	 Jama	Jama	23.253	575	40,44
6	 Jaramijó	Jaramijó	18.486	97	190,57
7	 Jipijapa	Jipijapa	71.083	347	204,85
8	 Junín	Junín	18.942	246	77
9	 Manta	Manta	226.477	309	732,93
10	 Montecristi	Montecristi	70.294	734	95,76
11	 Olmedo	Olmedo	9.844	253	38,9
12	 Paján	Paján	37.073	1.079	34,35
13	 Pedernales	Pedernales	55.128	1.932	28,53
14	 Pichincha	Pichincha	30.244	1.067	28,34
15	 Portoviejo	Portoviejo	280.029 ¹	968	289,28
16	 Puerto López	Puerto López	20.451	420	48,69
17	 Rocafuerte	Rocafuerte	33.469	280	119,53
18	 San Vicente	San Vicente	37.073	718	51,63
19	 Santa Ana	Santa Ana	47.385	1.022	46,36
20	 Sucre	Bahía de Caráquez	59.157	764	77,43
21	 Tosagua	Tosagua	38.341	377	101,7
22	 Veinticuatro de mayo	Sucre	28.846	524	55,04

Fuente. Censo INEC 2010

COBERTURA DE SERVICIOS DE SALUD

Incremento de derecho habientes: El incremento de los derecho habientes ha sido causado por la extensión de cobertura hasta los hijos menores de 18 años y extensión de cobertura a cónyuges.



Gratuidad de los Servicios de Salud: Establecida como política de estado con garantía constitucional, ha provocado un aumento en la demanda de servicios de salud que supera la capacidad de respuesta existente.

Área de cobertura de Salud.- La zona de cobertura es extensa, que abarca al sector urbano y rural, donde los servicios básicos no cumplen el 100% de provisión, insuficiente infraestructura sanitaria y de mala calidad. Según los estándares internacionales de Salud (OMS) se requiere de 9 camas por mil habitantes para cubrir las necesidades de hospitalización. La cobertura de los servicios de salud del IESS en la provincia, con 161 596 derechos habientes no cumple con el estándar mencionado, por contar con una dotación de camas de 5.8 por 1000 habitantes, siendo necesario 171 camas. Durante el año 2015 requirieron de Hospitalización 9.789, siendo necesario la derivación de 60 pacientes mensuales como promedio a prestadores externos de la Red Publica Integral de Salud y Red Complementaria. Manteniéndose un promedio estadía de 3.96 al cierre del año 2015.

Red de Servicios de salud.

Para el presente estudio se ha tomado en consideración a las instituciones de salud que más se asemejen a los servicios que presta un hospital, con el principal objetivo de determinar las características de los ofertantes al ofrecer sus servicios médicos y establecer que parte del mercado consume o no actualmente el servicio, las preferencias en servicios de salud, e identificar la satisfacción de los consumidores con los servicios médicos que reciben.

La coordinación Zonal 4 para la atención de la población perteneciente al Seguro General de Salud la provincia cuenta con tres Hospitales Generales (Portoviejo, Santo Domingo y Manta), un Hospitales de Nivel Básico (Chone), Centros de Atención tipo A (Los Esteros, El Carmen, Paján y Calceta) , B (Portoviejo) y C(Bahía) y además de dos Centros Clínicos Quirúrgicos (Jipijapa y Santo Domingo). El Seguro Social



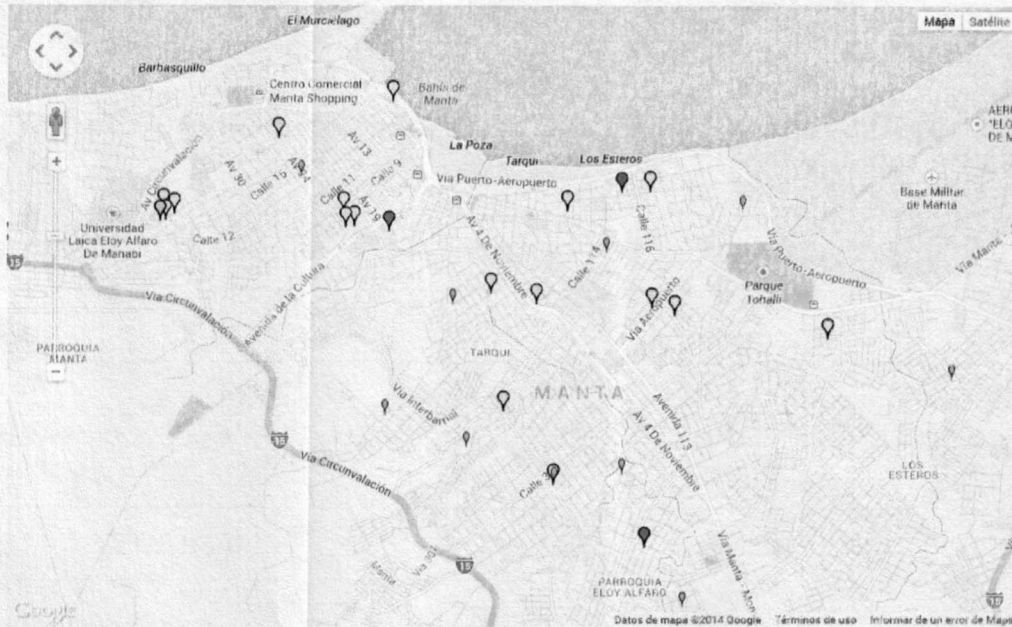
PLAN MEDICO FUNCIONAL HMANTA 2016

Campesino ofrece asistencia en 158 Dispensarios, los que utilizan como su segundo nivel las unidades del Seguro General de Salud.

La Red Pública Integral de Salud en la provincia de Manabí, está integrada por establecimientos de salud de MSP, IESS, ISSFA; ISSPOL.

El Ministerio Salud Pública, en esta Provincia cuenta dentro de su Red de Atención con 328 Centros de Salud , puestos de salud (26), Hospitales Básicos (7), General (4) y Centro de Salud tipo C. (1).

MAPA N°05: UNIDADES OPERATIVAS DE SALUD ZONA 4



Fuente: MSP, Geo Salud Zona 7

TABLA N°06: ESTABLECIMIENTOS DE SALUD DEL MSP, CANTÓN MANTA

NOMBRE	TIPOLOGÍA ACTUAL	CANTIDAD
CENTRO DE SALUD JARAMIJO	CENTRO DE SALUD	2
CENTRO DE SALUD MANTA	CENTRO DE SALUD	36
CENTRO DE SALUD MONTECRISTI	CENTRO DE SALUD	24
CENTRO DE SALUD SAN LORENZO	CENTRO DE SALUD	2
CENTRO DE SALUD SANTA MARIANITA	CENTRO DE SALUD	2
HOSPITAL GENERAL RODRIGUEZ ZAMBRANO	HOSPITAL GENERAL	1

Fuente: Planificación Territorial, MSP 2015

TABLA N° 07: ESTABLECIMIENTOS DE SALUD IESS SEGURO SOCIAL CAMPESINO CANTON MANTA

NUMERO	DISPENSARIO	PARROQUIA
1	LAS PIÑAS	SAN LORENZO
2	PACOCHE	SANTA MARIANITA

Fuente: Jefatura Provincial de Salud IESS

TABLA N° 08: DISTANCIA ENTRE LAS UNIDADES OPERATIVAS Y EL HOSPITAL DEL IESS DE MANTA

UNIDADES OPERATIVAS	CANTON	TIPOLOGIA	DISTANCIA AL HOSPITAL		TIPO DE VÍA
			KMS	TIEMPO	
UAA LOS ESTEROS	LOS ESTEROS	A	7	12	1ER ORDEN
CENTRO CLINICO QUIRÚRGICO DE JIPIJAPA	JIPIJAPA	CCQ- HOSP DEL DÍA	40	60	1ER ORDEN
HOSPITAL DE CHONE	CHONE	HOSP BASICO	80	1 h.30 MTOS	1ER ORDEN
CENTRO DE SALUD BAHIA DE CARAQUEZ	SUCRE	CENTRO DE SALUD C	82	1H. 30 MTOS	1ER ORDEN
HOSPITAL RODRIGUEZ ZAMBRANO	MANTA	HOSPITAL GENERAL	4	10	1ER ORDEN

Fuente: Jefatura Provincial de Salud IESS



INFRAESTRUCTURA HOSPITALARIA DE LA PROVINCIA

En los últimos años se ha incrementado de forma considerable la población en el cantón y la provincia y con ello la necesidad de un mayor número de servicios de salud, resultado de la integración periódica de nuestros derechos habientes (cónyuges y menores de 18 años).

El sector público aporta con doce unidades y el sector privado 97 prestadores de ellos 3 Hospitales básicos, 1 Hospital General, 1 Centro Especializado, 1 SOLCA, 9 Dializadoras, 7 Instituto de Imágenes, 4 Laboratorios, 39 Odontólogos y 32 Médicos Generales, en estos momentos 2 clínicas fuera de servicios por el siniestro, por lo que no se cubren con las necesidades y expectativas en la población y como consecuencia existe un alto índice de demanda insatisfecha, situación que se agudiza frente al colapso del Hospital de Manta con la pérdida de 120 camas censables de dotación por el evento sísmológico del 16 de abril del 2016.